

Directia Flux Gaz si Operational
Departament Mentenanță Specializată
B-dul. Mărășești, nr. 4-6, Corp B
Sector 4, București
Cod poștal: 040254
Contact online: www.distrigazsud-rețele.ro
Interlocutor: Ioan Stătescu
Nr./data : 15274 - 317.826.901 / 29.08.2022

OPREA FLORIN

Com. Bucov,
Sat. Bucov, nr. 26 A,
Jud. Prahova,

Referitor la solicitarea dumneavoastră înregistrată cu nr. **15274 - 317.826.901** din **24.08.2022**, privind eliberarea avizului de principiu în scopul declarat pentru **întocmire plan urbanistic zonal PUZ - schimbare de destinație din zonă instituită și servicii în zonă mixtă instituții și servicii și locuințe colective pentru construire imobil locuințe colective S/D+P+5Et – zona studiată 5.500m.p. - în mun. Ploiești, str. Poștei 52 și str. Ion Creangă 3A, jud. Prahova**, în urma analizei documentelor, va transmitem planul de situație scara **1/500**, vizat de societatea noastră, proiect nr. **137/2020** elaborat de **BIG ARHIGO SRL**, completat cu datele solicitate și va comunicăm următoarele:

Pe planul de situație s-a trasat orientativ rețeaua de distribuție (conducte, instalații și echipamente aferente pentru vehicularea gazelor naturale) aflată în exploatarea operatorului sistemului de distribuție Distrigaz Sud Rețele SRL (denumit în continuare „DGSR”) **Detaliile privind rețeaua de distribuție existența în zona studiată, care se află în operarea societății noastre, se regăsesc și în planul GIS al DGSR, anexat prezentului aviz.**

Adâncimea de pozare a conductelor este de minim **0.9 m** față de generatoarea superioară a acestora sau a tubului de protecție, bransamentele sunt racordate prin intermediul unui teu de bransament cu o înălțime de aprox. **0,2 m** și adâncimea de pozare a bransamentelor scade până la **0,5 m** la capătul acestora (exemplificat în flyerul atașat). Adâncimea de pozare poate suferi modificări în timp din cauza lucrărilor derulate în zona respectivă (reabilitări tramă stradală, spațiu verde transformat în tramă stradală, trotuar, parcare, etc).

Distrigaz Sud Rețele are în derulare un program amplu de modificare a regimului de presiune în toate sistemele de distribuție gaze naturale, drept pentru care, construcțiile și/sau instalațiile subterane propuse, se vor amplasa/ poză la o distanță de siguranță minimă admisă pentru regimul de presiune medie.

În vederea asigurării funcționării normale a sistemului de distribuție gaze naturale și evitarea punerii în pericol a persoanelor, bunurilor și mediului, în zona de protecție se impun terților restricții și interdicții prevăzute de legislația în vigoare.

Zonele de protecție și de siguranță respectă prevederile Normelor tehnice pentru proiectarea, executarea și exploatarea sistemelor de alimentare cu gaze naturale NTPEE aprobate prin Ordinul ANRE 89/2018, Legii energiei electrice și a gazelor naturale nr. 123/2012, cu modificările și completările ulterioare și Ordinului MEC nr. 47/2003.

Terenul studiat sunt traversate de instalații de utilizare gaze naturale ce alimentează imobilele existente și sunt în proprietatea consumatorilor; în conformitate cu legislația specifică din domeniul gazelor naturale, porțiunea de conductă care pleacă de la limita de proprietate a unui imobil și alimentează individual construcțiile existente pe proprietate se numește instalație de utilizare gaze naturale (I.U.G.N). Potrivit Normelor tehnice pentru proiectarea, executarea și exploatarea sistemelor de alimentare cu gaze naturale aprobate prin Ordinul nr. 89/2018 al Președintelui Autorității Naționale de Reglementare în Domeniul Energie (A.N.R.E.) proiectarea, executarea și exploatarea sistemelor de alimentare cu gaze naturale aparținând consumatorilor casnici (instalații de utilizare) se efectuează de către aceștia împreună cu un operator economic autorizat de către A.N.R.E.

Lucrările viitoare propuse prin PUZ **pot afecta** structura sistemului de distribuție gaze naturale alcătuit din conducte, racorduri, stații/posturi de măsurare/posturi de reglare-măsurare (PMSRS/PMSRM), răsuflători, casete protecție GN și cămine vană precum și elemente subterane/supraterane ce compun instalațiile de protecție catodică (SPC) aferente conductelor de oțel îngropate: cabina cu subansamblele aferente (postament, legătură conductă și priză anodică, bransament electric, priză de pământ), în funcție de situația din teren.

În urmă analizării documentației depuse se emite:

AVIZ FAVORABIL PUZ

Cu mențiunile:

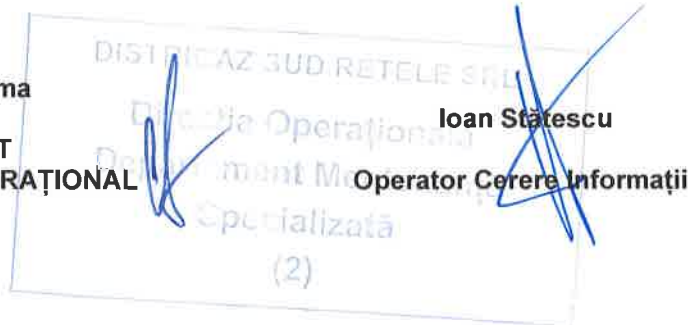
1. Avizul nu este valabil pentru obținerea autorizației de construire și reprezintă o informare asupra rețelei de distribuție gaze naturale existente în zona studiată în vederea elaborării documentației PUZ.
2. Racordarea la rețeaua de distribuție gaze naturale se va face în regim de medie presiune, în funcție de solicitările din zona respectivă în conformitate cu Regulamentul privind racordarea la sistemul de distribuție a gazelor naturale aprobat prin Ordinul ANRE nr. 7/2022. În acest sens, este necesară depunerea și înregistrarea la DGSR, a unei cereri de racordare la sistemul de distribuție, prin poștă/fizic la unul dintre Birourile Recepție Clienți ale DGSR sau online accesând site-ul nostru <https://www.distrigazsud-retele.ro/casă-ta/nu-am-gaz>.
3. Lucrările de reamplasare a racordului de gaze naturale și a postului de reglare-măsurare (dacă situația din teren o impune) se realizează de beneficiarul investiției propuse conform prevederilor Regulamentului privind racordarea la sistemul de distribuție a gazelor naturale aprobat prin Ordinul ANRE nr. 7/2022, prin intermediul unui operator economic autorizat de Autoritatea Națională de Reglementare în Domeniul Energiei (ANRE) selectat de acesta. În acest sens, este necesară depunerea și înregistrarea unei cereri de racordare la sistemul de distribuție, prin poștă/fizic la unul dintre Birourile Recepție Clienți ale DGSR – sau online accesând site-ul nostru <https://www.distrigazsud-retele.ro/casă-ta/nu-am-gaz/reamplasare-bransament>.
4. Amplasarea de obiective noi, construcții noi și/sau lucrări de orice natură în zona de protecție a conductelor de distribuție a gazelor naturale, a stațiilor de reglare sau reglare-măsurare a gazelor naturale (PMSRS/PMSRM), a stațiilor de protecție catodică (SPC) a racordurilor sau a instalațiilor de utilizare a gazelor naturale se realizează numai cu respectarea Normelor Tehnice pentru proiectarea, executarea și exploatarea sistemelor de alimentare cu gaze naturale NTPEE-2018 aprobate prin Ordinul ANRE nr. 89/2018 (distanțe minime admise pentru regimul de medie presiune, conform Tabel nr. 1 și nr. 2), a prevederilor Legii energiei electrice și a gazelor naturale nr. 123/2012, cu modificările și completările ulterioare, precum și a Ordinului MEC nr. 47/2003.
5. Conform Legii energiei electrice și a gazelor naturale nr. 123/2012 „Art. 190. - Pentru protecția obiectivelor/ sistemelor din sectorul gazelor naturale se interzice terților:
 - a. să realizeze construcții de orice fel în zona de siguranță a obiectivelor de gaze naturale; în cazul în care, în mod excepțional, este necesar că pe terenul pe care sunt amplasate acestea să se execute o construcție, solicitantul va suporta toate cheltuielile aferente modificărilor necesare, cu respectarea tuturor prevederilor referitoare la proiectarea și execuția lucrărilor în sectorul gazelor naturale și sub condiția cedării în patrimoniul operatorului a bunului rezultat;
 - b. să efectueze săpături sau lucrări de orice fel în zona de protecție a obiectivelor de gaze
 - i. naturale, fără avizul prealabil al operatorului de sistem;
 - c. să depoziteze materiale pe căile de acces și în zona de protecție a obiectivelor de gaze
 - i. naturale;
 - d. să intervină în orice mod asupra conductelor, echipamentelor și instalațiilor de gaze naturale.”
6. Soluția de modificare a obiectivelor de gaze naturale afectate de viitoarele construcții propuse va fi stabilită la cerere, de Distrigaz Sud Rețele.
7. Conform prevederilor NTPEE aprobate prin Ordinul ANRE 89/2018, construcțiile și/sau instalațiile subterane propuse care se realizează ulterior rețelelor de distribuție sau instalațiilor de utilizare a gazelor naturale montate subteran și care intersectează traseul acestora se vor monta/amplasa la o distanță de siguranță minimă admisă pentru regimul de medie presiune, doar în cazul rețelelor de distribuție, conform Tabel 1 “Distanțe de siguranță între conductele (rețelele de distribuție/ instalațiile de utilizare) subterane de gaze naturale și diferite construcții sau instalații”. Distanța de siguranță, exprimată în metri, se măsoară în



proiecție orizontală între limitele exterioare ale generatoarelor conductelor și construcțiile sau instalațiile subterane proiectate.

8. În cazul în care lucrările se desfășoară în zona stațiilor de reglare, reglare-măsurare sau măsurare (PMSRS/PMSRM), se vor respecta distanțele minime admise, pentru regimul de medie presiune, conform Tabel 2 "Distanțe de siguranță între stații de reglare, reglare – măsurare, măsurare a gazelor naturale și diferite construcții sau instalații".
9. Distanțele dintre rețeaua de distribuție gaze naturale și conductele care transporta fluide combustibile, depozite de carburanți, stațiile de distribuție carburanți, stațiile de îmbuteliere GPL/SKID, etc. se stabilesc conform reglementărilor și prescripțiilor tehnice specifice domeniului respectiv.
10. În zona de protecție și de siguranță se interzice executarea lucrărilor de orice natură fără aprobarea prealabilă a operatorului de distribuție gaze naturale.
11. Având în vedere că sistemul de distribuție gaze naturale este un sistem dinamic, într-o continuă modificare, prin certificatele de urbanism emise în vederea construirii și amenajării terenului, veți solicita și avizul DGSR.
12. Pentru execuția de branșamente/racorduri la rețelele tehnico-edilitare (apă, canalizare, energie electrică, etc.) veți solicita avizul DGSR de execuție prin depunerea unei documentații tehnice specifice, care să cuprindă documentele prevăzute de Ordinul MEC nr. 47/2003 pentru aprobarea Procedurii de emitere a avizului în vederea autorizării executării construcțiilor amplasate în vecinătatea obiectivelor/sistemelor din sectorul petrol și gaze naturale, printre care, să se regăsească și planurile cu lucrările propuse conform soluțiilor tehnice de racordare emise de deținătorii de utilități, agreeate de solicitant cu aceștia și întocmite de proiectanți de specialitate.
13. **Prezentul aviz este valabil 12 luni de la data emiterii acestuia, numai pentru elaborare PUZ**
14. Avizul este emis în conformitate cu prevederile Ordinului MEC nr. 47/2003, numai pentru amplasamentul obiectivului propus, conform planului anexat și Certificatului de Urbanism nr. **243** din **29.03.2022** eliberat de **Primăria Municipiului Ploiești**.

Lailla Ducouso El Hima
ȘEF DEPARTAMENT
DIRECȚIA FLUX GAZ ȘI OPERAȚIONAL



Ioan Stătescu

Operator Cerere Informații

Prezentul aviz este însoțit de următoarele documente: plan de situație sc 1: 500, plan GIS DGSR, Factura nr. **1904976741**

Sediul: MARASESTI 4-6, CORP B, BUCURESTI
C.I.F: RO23308833
Capital social: 76.201.910
Punct de lucru: Ploiesti
Adresa: Cartier Albert 956, Prahova-Blejoi
Tel: 021-9376
Fax: 0213011819
IBAN: RO44BRDE450SV39876854500
Banca: BANCA ROMANA PENTRU DEZVOLTARE SA
IBAN: RO51TREZ7005069XXX002060
Trezoreria: TREZORERIA

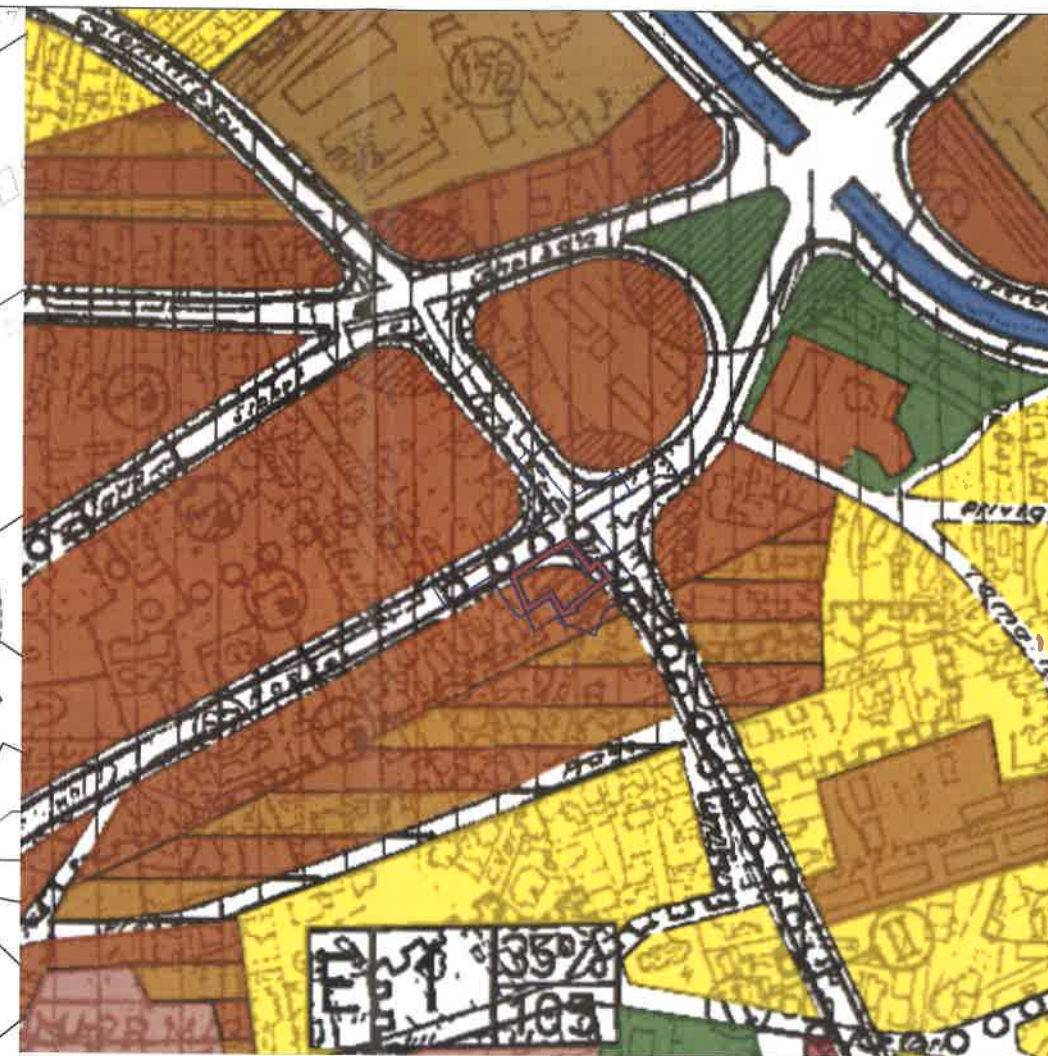
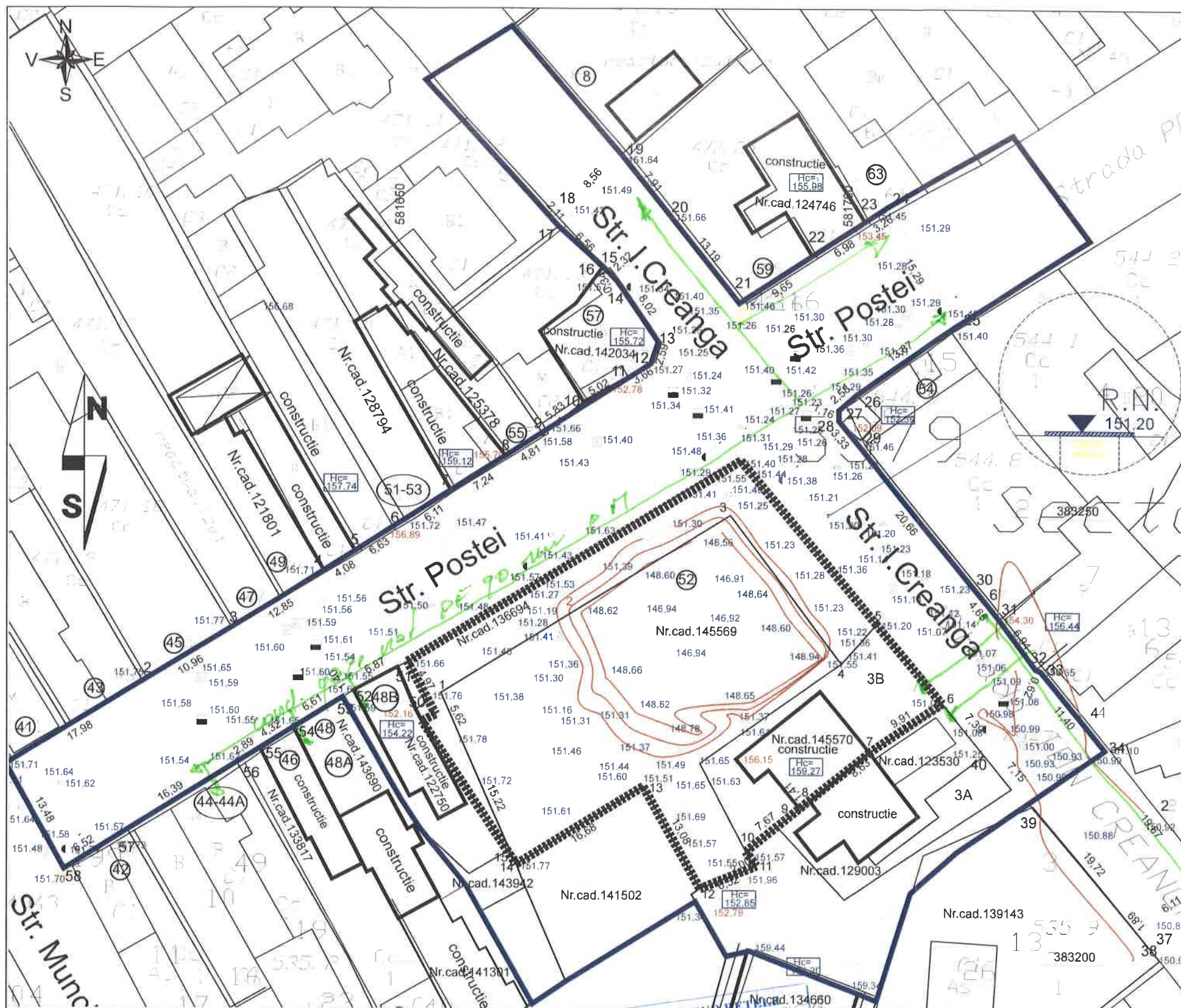
FLORIN OPREA
Strada:DACIA, nr.40, loc:BUCOV
CodP:123
Judetul: Prahova
Cod client: 600004787542
Cont contr:2003366832
Nr.ord.reg.com./an:
C.I.F.:
Contul:
Banca:

Factura fiscala nr. 1904976741/24.08.2022**Cota T.V.A.19,00%**

Detalii necesare platii Numar factura: 1904976741 Cod client: 600004787542	Data factura: 24.08.2022	Notificare: 000317826901 Adresa amplasament Jud. PH Loc. PLOIESTI Str. POSTEI Nr. 52
---	---------------------------------	--

Descriere serviciu	U.M.	Cantitate	Pret unitar (fara T.V.A.)	Valoare LEI	T.V.A. LEI
1	2	3	4	5(3x4)	6
Aviz principiu complex	BUC	1,000	306,91	306,91	58,31
ACHITAT					

TOTAL DE PLATA (COL.5+COL.6):	Valoare	TVA
	306,91	58,31
	Total	
	365,22	
Factura fiscala circula fara semnatura si stampila conform prevederilor Codului Fiscal		



UTR E01

50%	1.5
------------	------------



DISTRICAZ SUO RETE
DIRECTIA OPERATIONALA
Biroul de Exploatare
Statescu Ioan

ANEXA la AVIZUL nr. 15274
Data: 29.08.2022
Semnatura: [Signature]

LEGENDA

- Limita zona studiata 5500 mp
- Limita teren ce se reglementeaza
279 + 943 + 362 = 1584 mp

*lucrurile propuse in zona studiata pt. PUA
afectarea instalatiilor
gazelor necesare pentru NTPE/1018
se vor respecta prevederile
Anexa 1 plan GIS a GSR*

Nr.	Coordonate pct. de contur		Lungimi laturi D(i,i+1)
	X [m]	Y [m]	
1	383230.190	581653.600	18.496
2	383239.920	581669.330	19.597
3	383250.240	581685.990	20.796
4	383233.560	581698.410	5.965
5	383238.031	581702.358	11.858
6	383228.939	581709.970	9.909
7	383223.619	581701.610	8.627
8	383218.110	581694.971	1.413
9	383217.235	581693.861	7.673
10	383212.484	581687.836	2.005
11	383210.710	581688.770	6.516
12	383208.340	581682.700	13.100
13	383219.750	581676.263	16.689
14	383210.970	581662.070	0.707
15	383211.600	581661.750	20.298

S(1)=1222.39mp P=163.650m

BiG arhigeo		Telefon : 0722.588805 e-mail: arhi_geo@yahoo.com	
		DENUMIREA LUCRARII: PUZ - SCHIMBARE DESTINATIE DIN ZONA INSTITUTII SI SERVICII IN ZONA MIXTA INSTITUTII SI SERVICII SI LOCUINTE COLECTIVE PENTRU CONSTRUIRE IMBIL LOCUINTE COLECTIVE S/D+P+5 ETAJE (ZONA STUDIATA 5.500 mp)	
Str Postei , Nr 52 , Mun. Ploiesti , Jud. Prahova		NUMAR PROIECT 137/2020	
BENEFICIAR: OPREA FLORIN		FAZA P.U.Z.	
SEF PROIECT: Arh. Bogdan Georgescu	TITLUL PLANSEI:	DATA 05.2020	
PROIECTAT: Arh. Bogdan Georgescu	PLAN DE SITUATIE PLAN DE INCADRARE	SCARA 1:500	
DESENAT: Arh. Bogdan Georgescu	NR. PLANSA :		
VERIFICAT: Arh. Bogdan Georgescu			

— CONDUCTA MP de PE



8/26/2022
1 : 500

Tabelul nr. 1 — Distanțe de siguranță între conductele (conductele de distribuție/racordurile/instalațiile de utilizare) subterane de gaze naturale și diferite construcții sau instalații

Nr. crt.	Instalația, construcția sau obstacolul	Distanța minimă de la conducta de gaze naturale din PE, în m.:				Distanța minimă de la conducta de gaze naturale din OL, în m.:			
		PJ	PR	PM	PI	PJ	PR	PM	PI
1	Clădiri cu subsoluri sau aliniamente de terenuri susceptibile de a fi construite	1	1	2	3	2	2	3	3
2	Clădiri fără subsoluri	0,5	0,5	1	3	1,5	1,5	2	3
3	Canale pentru rețele termice, canale pentru instalații telefonice, televiziune etc.	0,5	0,5	1,0	2	1,5	1,5	2	2
4	Conducte de canalizare	1,0	1,0	1,5	1,5	1,0	1,0	1,5	1,5
5	Conducte de apă, cabluri de forță, cabluri telefonice montate direct în sol, cabluri TV sau căminele acestor instalații	0,5	0,5	0,5	1,5	0,6	0,6	0,6	1,5
6	Cămine pentru rețele termice, telefonice și canalizare sau alte cămine subterane	0,5	0,5	1,0	1,5	1,0	1,0	1,0	1,5
7	Linii de tramvai până la șina cea mai apropiată	0,5	0,5	0,5	1,5	1,2	1,2	1,2	1,5
8	Copaci	0,5	0,5	0,5	1,5	1,5	1,5	1,5	1,5
9	Stâlpi	0,5	0,5	0,5	0,5	0,5	0,5	0,5	0,5
10	Linii de cale ferată, exclusiv cele din stații, traje și incinte industriale: — în rambleu	1,5*)	1,5*)	1,5*)	2*)	2*)	2*)	2*)	2*)
	— în debleu, la nivelul terenului	3,0**)	3,0**)	3,0**)	5,5*)	5,5**)	5,5**)	5,5**)	5,5*)

*) De la piciorul taluzului.

**) Din axul liniei de cale ferată.

NOTĂ:

Distanțele, exprimate în metri, se măsoară în proiecție orizontală între limitele exterioare ale conductelor și construcțiile sau instalațiile subterane.